

**Gesztely Községi Önkormányzat Képviselő-testületének
11/2017. (XII. 19.) önkormányzati rendelete
a településkép védelméről**

Gesztely Községi Önkormányzat Képviselő-testülete a településkép védelméről szóló 2016. évi LXXIV. törvény 12. § (2) bekezdésében kapott felhatalmazás alapján, Magyarország helyi önkormányzatairól szóló 2011. évi CLXXXIX. törvény 13. § (1) bekezdés 1. pontjában, valamint az épített környezet alakításáról és védelméről szóló 1997. évi LXXVIII. törvény 57.§ (2)-(3) bekezdésében meghatározott feladatkörében eljárva, a településfejlesztési koncepcióról, az integrált településfejlesztési stratégiáról és a településrendezési eszközökről, valamint egyes településrendezési sajátos jogintézményekről szóló 314/2012. (XI. 8.) Korm. rendelet 43/A.§ (6) bekezdésében biztosított véleményezési jogkörben eljáró Borsod-Abaúj-Zemplén Megyei Kormányhivatal Kormány megbízotti Kabinet Állami Főépítész, a Bükk Nemzeti Park Igazgatósága, a kulturális örökség védelméért felelős miniszter, a Nemzeti Média- és Hírközlési Hatóság Hivatala véleményének kikérésével a következőket rendeli el:

I. FEJEZET

ÁLTALÁNOS RENDELKEZÉSEK

1. A rendelet célja

1.§

(1) E rendelet célja Gesztely Község sajátos településképe - társadalmi bevonás és konszenzus által történő - védelme és alakítása, a helyi építészeti örökség védelmének meghatározásával, a védetté nyilvánítás, a védelem megszüntetés szabályozásával, a településképi szempontból meghatározó területek és a településképi követelmények meghatározásával, a településkép védelmét elősegítő szakmai konzultációval, valamint a településképi követelmények megvalósítását biztosító sajátos jogintézmények és a településkép érvényesítő eszközök szabályozásával, valamint a településképi önkormányzati támogatási és ösztönző rendszer alkalmazásával.

(2) A helyi védelem célja Gesztely Község településképe és történelme szempontjából meghatározó építészeti örökség védelme, jellegzetes karakterének megóvása a jelen és a jövő nemzedékek számára, a helyi védelem alatt álló építészeti örökség fenntartása, védelmével összhangban lévő használata és bemutatása, valamint a védett építészeti örökség veszélyeztetésének, megrongálásának, megsemmisítésének megakadályozása.

(3) A településképi szempontból meghatározó területek megállapításának célja azon terület-egységek lehatárolása, amelyek az épített környezet összefüggő, vagy azonos építészeti karakterű részeire, valamint olyan térre, utcára, utcaszakaszra terjednek ki, amelyek a jellegzetes településszerkezet történelmi folyamatosságát dokumentálják, vagy ahol a település és a környék arculatát meghatározó építmények együtttest alkotnak.

(4) A rendelet területi hatálya Gesztely teljes közigazgatási területére terjed ki.

(5) E rendeletben foglaltakat a településfejlesztési koncepcióról, az integrált településfejlesztési stratégiáról és a településrendezési eszközökről, valamint egyes településrendezési sajátos jogintézményekről szóló 314/2012. (XI.8.) Kormányrendelet (továbbiakban: Kormányrendelet) előírásaival, az Országos Településrendezési és Építési

- p) *önkormányzati hirdetőtábla*: az önkormányzat által a lakosság tájékoztatása céljából létesített és fenntartott, elsődlegesen a település élete szempontjából jelentős információk, közlemények, tájékoztatások, így különösen a település életének jelentős eseményeivel kapcsolatos információk közzétételére szolgáló, közterületen elhelyezett tábla, mely a közérdekű tájékoztatási célt meghaladóan reklámok közzétételére is szolgálhat;
- q) *pasztellszínek*: kis telítettségű színek, melyek között nincsenek mesterséges árnyalatok, neonszínek, inkább meleg árnyalatok, mint a bézs, narancs, sárga, barna, vörös árnyalatai;
- r) *településkapu*: a közúti, vasúti, vízi, kerékpáros, vagy gyalogos közlekedési eszközzel érkezők települési szövetbe való belépési pontjai;
- s) *természetes színek a tetőn*: barna, vörös, antracit és árnyalatai;
- t) *településképi jelentőségű útvonalak, közterületek*: a településképi jelentőségű útvonalak, közterületek utcakép-védelmi meghatározó területe az épített környezet olyan összefüggő részére, a Község azon útvonalaira és közterületeire terjed ki, ahol az egyes épületek, építmények Községképi megjelenéséhez a Községi arculat szempontjából kiemelt Községi érdek fűződik;
- u) *településközpont történelmi területe*: A II. Katonai felmérésen szereplő települési terület;
- v) *védett műtárgy*: az önkormányzat által helyi védetté nyilvánított műszaki alkotás, műtárgy, pl. az emlékmű, szobor, síremlék, utcabútorzat, díszkút, kerítés, híd, torony.

A HELYI VÉDELEM

3. A helyi védelem feladata, általános szabályai, önkormányzati kötelezettségek

3.§

(1) A helyi védelem feladata a védelmet igénylő építészeti örökség meghatározása, dokumentálása, védetté nyilvánítása, nyilvántartása, megőrzése, megőriztetése és a lakossággal történő megismertetése.

(2) A helyi egyedi védelem alatt álló építmények megóvásának, fenntartásának, helyreállításának, vagy visszaállításának, jó-karbantartásának biztosítását a következők szerint kell elősegíteni:

- a) a helyi építészeti értékek bemutatásával, népszerűsítésével, programok szervezésével,
- b) a pályázat útján elnyerhető önkormányzati támogatással,
- c) szakmai tanácsadással.

(3) A helyi védelem alatt álló értékek fennmaradásának, megőrzésének módja elsődlegesen a rendeltetésnek megfelelő használat.

5.§

(1) A helyi védelemmel kapcsolatos kezdeményezést a polgármester terjeszti elő indokolással a képviselő-testület részére, ismertetve a közzétételre érkezett észrevételeket. A védendő értékről készült dokumentáció (leírás, rajz, fotók) és az értékvizsgálat az előterjesztés melléklete.

(2) A helyi védelemmel kapcsolatos képviselő-testületi döntésről írásban értesíteni kell a (3) bekezdésben meghatározott érdekeltet, az illetékes állami főépítészt, földhivatalt, az építésügyi hatóságot, valamint a közműszolgáltatókat. A döntésről Gesztely Községi Önkormányzat (a továbbiakban: Önkormányzat) honlapján a döntés napjától számított 30 napon belül tájékoztatást kell közzétenni. Az ingatlan használójának értesítése a tulajdonos útján történik. Az ingatlantulajdonosok, illetve használók a közös képviselő útján is értesíthetők.

(3) A helyi védelem alá helyezési, vagy megszüntetési eljárásban érdekeltnek kell tekinteni:

- a) a javaslattal érintett ingatlan tulajdonosát,
- b) műalkotás esetén az élő alkotót, vagy a szerzői jog jogosultját,
- c) a kezdeményezőt,
- d) az illetékes építésügyi hatóságot.

6.§

(1) A helyi védett értékekről az Önkormányzat nyilvántartást vezet, melyet a település honlapján közzétesz. A nyilvántartás tartalmazza:

- a) a védett érték megnevezését;
- b) a védett érték védelmi nyilvántartási számát;
- c) a védett érték azonosító adatait (alkotó megnevezése);
- d) a védelem típusát;
- e) a védett érték helymeghatározásának adatait, területi védelem esetén a védett terület lehatárolását, (helyrajzi szám, utca, házszám, épület, emelet, ajtó, helyszínrajz);
- f) a védett érték fotóját;
- g) a védelem rövid indokolását az értékvizsgálat alapján;
- h) a védett érték helyreállítására vonatkozó szakmai javaslatot;
- i) a védett értékkel kapcsolatos intézkedéseket (tulajdoni lapon jogi jelleg feltüntetése, törlése).

(2) Helyi védelem megszüntetésére a védett érték megsemmisülése, műszaki indokok alapján, életveszély elhárítása miatt, a védett elem országos védelmi kategóriába történő beemelése miatt, vagy jelentős települési érdekből kerülhet sor, ha a helyi védett elem teljes körű műszaki felmérése (alaprajzok, metszetek, homlokzatok, fényképes dokumentálás) megtörtént.

IV. FEJEZET

A TELEPÜLÉSKÉPI KÖVETELMÉNYEK

8. Építmények anyaghasználatára vonatkozó általános építészeti követelmények

11.§

A település teljes területére vonatkozó általános építészeti követelmények:

- a) a homlokzatképzésnél nem alkalmazhatók az erős, élénk, kontrasztos színű anyagok, - az ipari, bánya terület kivételével - a település történelmi anyaghasználatától idegen homlokzat elemek;
- b) a tetőszerkezet héjazatképzésénél nem alkalmazható az azbeszt-cement pala, a műanyag és a gyorsan korrodálódó fémlemez, az élénk-rikító színű anyagok;
- c) a közterületre kihatóan nem alkalmazható a hideg fehér, 500 nanométernél rövidebb hullámhosszúságú fényű, 3000K feletti színhőmérsékletű kültéri világítás, az egyenetlen, magas intenzitású világítás;
- d) rekonstrukció során a környezethez illeszkedést figyelembe nem vevő építészeti megjelenés és színhasználat nem valósítható meg.

9. A településképi szempontból meghatározó területek művi elemekkel érintett részére vonatkozó területi és egyedi építészeti követelmények

12.§

(1) A településképi szempontból meghatározó területek művi elemekkel érintett részére vonatkozó területi építészeti követelmények:

- a) beépítetlen telek beépítésénél, az előkert mélységét a szomszédos telkeken lévő épületek előkertjeihez illeszkedően kell meghatározni;
- b) oldalhatáron álló beépítési módnál utcaszakaszonként egységes oldalkerti épületet és garázst kell kialakítani;

(2) A településképi szempontból meghatározó területek művi elemekkel érintett részére vonatkozó egyedi építészeti követelmények:

- a) építészeti minőséget tükröző, funkciójával összhangot mutató tömegképzés és díszítésben egyszerűsége törekvő, pasztellszíneket vagy fehér színt alkalmazó homlokzat alakítható ki;
- b) magastető építése esetén a homlokzattal egybeépített, a homlokzatszélesség 1/3 részét meghaladó olyan tetőfelépítmény nem létesíthető, melynek magassága meghaladhatja az emeletmagasság mértékét;
- c) a tető hajlásszöge nem lehet 25° alatti, és nem haladhatja meg a 45°-ot;
- d) önálló álló tetőablak és manzárdtető nem létesíthető;
- e) zöldfelület kialakításánál a táji jellegzetességet, termőhelyi adottságokat figyelembe nem vevő, valamint allergén és invazív növényfajta nem telepíthető.

(3) A helyi egyedi védelem alatt álló építészeti örökség területén lévő sajátos építmények, műtárgyak, egyéb műszaki berendezések anyaghasználatánál:

- a) időtálló;
- b) minőségi;
- c) környezetében alkalmazott anyagokhoz illeszkedő;
- d) élénk színeket kerülő;
- e) a település karakterével összhangban lévő anyagokat lehet alkalmazni.

12. A teljes település ellátását biztosító felszíni energiaellátási és elektronikus hírközlési sajátos építmények, műtárgyak elhelyezése

15.§

(1) A teljes település ellátását biztosító felszíni energiaellátási és elektronikus hírközlési sajátos építmények, műtárgyak elhelyezésére alkalmas területek:

- a) gazdasági területek;
- b) különleges területek közül a sajátos használatuk alapján erre alkalmas területek;
- c) közlekedési és közműterületek;
- d) különleges beépítésre nem szánt területek közül a sajátos használatuk alapján erre alkalmas területek.

(2) A teljes település ellátását biztosító felszíni energiaellátási és elektronikus hírközlési sajátos építmények, műtárgyak elhelyezésére nem alkalmas területek:

- a) településképi szempontból meghatározó területek;
- b) lakó területek;
- c) az (1) bekezdés b) pontba nem sorolható különleges területek;
- d) zöldterületek;
- e) erdő (védelmi, gazdasági, közjóléti) területek;
- f) vízgazdálkodási területek;
- f) az országos jelentőségű természetvédelmi terület, az ökológiai hálózat magterülete és ökológiai folyosó területe; a tájképvédelmi terület, az egyedi tájérték területe, a természeti terület;
- g) a helyi jelentőségű természetvédelmi terület és a védett természeti érték;
- h) az (1) bekezdés d) pontba nem sorolható különleges beépítésre nem szánt területek.

13. Az egyéb műszaki berendezésekre vonatkozó településképi követelmények

16.§

(1) Az egyéb műszaki berendezés a szükséges legkisebb tömegű, a funkcióhoz igazodó, a településképet nem rontó módon és lehetőleg növényzettel takarva alakítható ki.

(2) Az egyéb műszaki berendezések létesítésénél kizárólag nem rozsdásodó, minőséget képviselő, könnyen karbantartható, az épület, építmény megjelenését kedvezőtlenül nem befolyásoló anyag használható.

16. A funkcionális célokat szolgáló utcabútorokra vonatkozó szabályok

19. §

(1) A település területén kizárólag olyan funkcionális célokat szolgáló utcabútor helyezhető el, amelynek kialakítása a településképi megjelenést hátrányosan nem befolyásolja.

(2) A település területén létesített funkcionális célú utcabútor esetén kizárólag az utcabútor felülete vehető igénybe reklámközzététel céljából.

(3) A funkcionális célú utcabútoron reklámhordozót tartó berendezés – az utasváróban és a kioszkon elhelyezett CityLight formátumú eszköz kivételével – nem helyezhető el.

(4) A funkcionális célokat szolgáló utcabútoroként létesített információs célú berendezés reklámközzétételre alkalmas felületének legfeljebb kétharmadán tehető közzé reklám. A más célú berendezés reklám célra nem használható, kivéve a közterület fölé nyúló árnyékoló berendezés esetén, amelynek egész felülete hasznosítható reklám célra.

17. Egyes utcabútorok elhelyezésére vonatkozó különleges szabályok

20. §

(1) Információs célú berendezés az alábbi gazdasági reklámnak nem minősülő közérdekű információ közzétételére létesíthető:

- a)* az önkormányzat működési körébe tartozó információk;
- b)* a település szempontjából jelentős eseményekkel kapcsolatos információk;
- c)* a településen elérhető szolgáltatásokkal, ügyintézési lehetőségekkel kapcsolatos tájékoztatás nyújtása;
- d)* idegenforgalmi és közlekedési információk;
- e)* a társadalom egészét vagy széles rétegeit érintő, elsősorban állami információk;
- f)* további, gazdasági reklámnak nem minősülő közérdekű információk.

(2) Az információs célú berendezés felületének legfeljebb kétharmada vehető igénybe reklám közzétételére, felületének legalább egyharmada a (2) bekezdés szerinti közérdekű információt kell tartalmazzon.

(3) A más célú berendezés reklám célra nem használható, kivéve a közterület fölé nyúló árnyékoló berendezés. A közterület fölé nyúló árnyékoló berendezés egész felülete hasznosítható reklám célra.

18. Reklámhordozóra, reklámhordozó berendezésekre vonatkozó követelmények

21. §

(1) Közterületen reklám, illetve plakát reklámhordozón

- a)* horganyozott és szinterezett acélból, vagy szinterezett alumíniumból készült eszközön;
- b)* plexi vagy biztonsági üveg mögött;
- c)* hátsó fényforrás által megvilágított eszközben;

(5)A szakmai konzultáció során a főépítész javaslatot tehet a településképi követelmények érvényesítésének módjára.

(6)A tervezés során ugyanazzal az építési munkával kapcsolatban az építtető, illetve az általa megbízott tervező több szakmai konzultációt is kezdeményezhet.

(7) A szakmai konzultáció lefolytatható írásban és személyesen.

(8) Írásban történő szakmai konzultáció esetén a főépítész az írásban rögzített javaslatait és nyilatkozatait a kérelem beérkezésétől számított 15 napon belül megküldi kérelmező részére, melynek melléklete a benyújtott tervdokumentáció.

(9) Személyesen történő szakmai konzultáció esetén a főépítész emlékeztetőben rögzíti javaslatait és nyilatkozatait, melyet a konzultáció időpontjától számított 8 napon belül megküld kérelmező részére, melynek melléklete a benyújtott tervdokumentáció.

VII. FEJEZET

TELEPÜLÉSKÉPI BEJELENTÉSI ELJÁRÁS

22. A településképi bejelentési eljárás alkalmazási köre

26.§

(1) A polgármester településképi bejelentési eljárást folytat le:

- a) az egyszerű bejelentéshez kötött építési tevékenység kivételével az építésügyi és építésfelügyeleti hatósági eljárásokról és ellenőrzésekről, valamint az építésügyi hatósági szolgáltatásról szóló 312/2012. (XI. 8.) kormányrendelet 1. számú mellékletében felsorolt, építési engedély nélkül végezhető, közterületről látható építési tevékenység;
- b) építmények rendeltetésének - egészben vagy részben történő - megváltoztatása,
- c) reklámok és reklámhordozók, cégjelzések elhelyezése esetén.

(2) Településképi bejelentési eljárást kell lefolytatni:

- a) az (1) bekezdés a) és b) pontja tekintetében a település településképi szempontból meghatározó területein,
- b) az (1) bekezdés c) pontja tekintetében a település teljes közigazgatási területén.

(3) Az építésügyi hatósági engedélyhez kötött, de a jogerős engedélytől eltérően megvalósuló - az eltérést illetően építésügyi hatósági engedélyhez nem kötött - építési munkák csak településképi bejelentési eljárás alapján végezhetők.

(4) Településképi bejelentési eljárást kell lefolytatni meglévő építmények rendeltetésének – részleges vagy teljes – megváltoztatása esetén, valamint az önálló rendeltetési egységek számának változásakor, amennyiben az új rendeltetés szerinti területhasználat

- a) telepengedélyezési eljárás lefolytatását teszi szükségessé,

a környező ingatlanokat érintő – változásokat, hatásokat, továbbá a szükségessé váló járulékos beavatkozásokat,

bb) helyszínrajzot a szomszédos építmények és terepviszonyok feltüntetésével,

bc) alaprajzot, valamint

bd) homlokzatot vagy a közterületről látható felületek változtatását bemutató látványtervet, fotómontázst.

c) az 23. § (1) bekezdés c) pontja szerinti reklám, reklámhordozó elhelyezése esetén

ca) műszaki leírást,

cb) közterületi elhelyezés esetén M=1:500 méretarányú, a közmű-szolgáltatókkal dokumentáltan egyeztetett helyszínrajzot,

cc) a reklámhordozó elhelyezésének, illetve rögzítésének műszaki megoldását,

cd) építményre helyezendő reklámhordozó esetén az érintett felület egészét ábrázoló homlokzatot,

ce) látványtervet vagy fotómontázst.

(3) A polgármester a településképi bejelentési eljárást a Kormányrendeletben meghatározottak szerint folytatja le.

(4) A polgármester hatósági határozatát a települési főépítész szakmai véleményére alapozza.

(5) A bejelentési eljárás során vizsgálni kell, hogy a tervezett építési tevékenység, vagy rendeltetésváltoztatás:

a) illeszkedik-e a településképbbe;

b) megfelel-e a településképi követelményeknek; valamint

c) a tervezett reklámhordozó elhelyezése megfelel-e az a) és b) pontban foglaltaknak, valamint a reklám elhelyezési kormányrendeletben foglalt elhelyezési követelményeknek.

(6) A bejelentés tudomásulvételéről szóló határozat a kiadásától számított 1 évig érvényes.

(7) Amennyiben a településképi bejelentési eljárás lefolytatásához kötött tevékenység közterület-használati hozzájáruláshoz is kötött, a közterület-használati hozzájárulás kiadására csak a településképi bejelentési eljárás lefolytatását követően, a megengedő határozat birtokában és az abban meghatározott kikötések figyelembevételével kerülhet sor.

26. A településképi bírság kiszabásának esetkörei és mértéke

30.§

(1) A polgármester a településképi eljárás kezdeményezésének elmulasztása, a bejelentésben vagy döntésben meghatározottaktól eltérő tevékenység végzése, a településképi követelmények be nem tartása és a településkötelezési eljárás során hozott döntés végre nem hajtása esetén 10 000 forinttól 1 000 000 forintig terjedő településképi bírságot szabhat ki.

(2) A településképi bírság kiszabásánál a polgármesternek a jelen rendelet 2. mellékletében felsorolt meghatározó területek és útvonalak menti ingatlanok esetében a magasabb díjakat kell megállapítani.

(3) A mérlegelés szempontjai az önkormányzati településképi bírság kiszabásánál magánszemélyek esetében

a) a jogsértéssel okozott hátrányt, ideértve a hátrány megelőzésével, elhárításával, helyreállításával kapcsolatban felmerült költségeket, illetve a jogsértéssel elért előny mértékét,

b) a jogsértéssel okozott hátrány visszafordíthatóságát,

c) a jogsértéssel érintettek körének nagyságát,

d) a jogsértő állapot időtartamát,

e) a jogsértő magatartás ismétlődését és gyakoriságát,

f) a jogsértést elkövető eljárást segítő, együttműködő magatartását, valamint

g) a jogsértést elkövető gazdasági súlyát.

(4) A településképi bírság behajtása a vonatkozó jogszabály szerint történik.

(5) A településképi bírság megfizetése nem mentesíti a kötelezettet a jogsértő állapot megszüntetésének kötelezettsége alól.

27. A településképi bírság kiszabásának és behajtásának módja

31.§

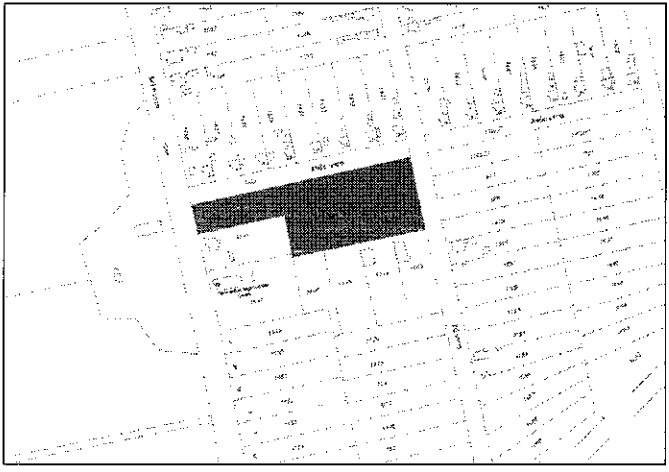

(1) A kiszabott településképi bírságot a döntés jogerőre emelkedésétől számított 30 napon belül kell az Önkormányzat erre a célra elkülönített számlaszámára befizetni.

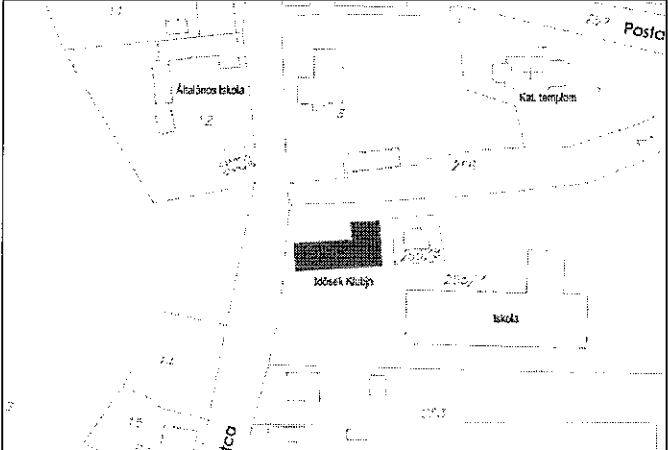


(2) A kiszabott és meg nem fizetett bírság a 2011. évi CXCV. törvény 42.§ (3) bekezdése értelmében – köztartozásnak minősül, és adók módjára behajtható.

1. számú melléklet

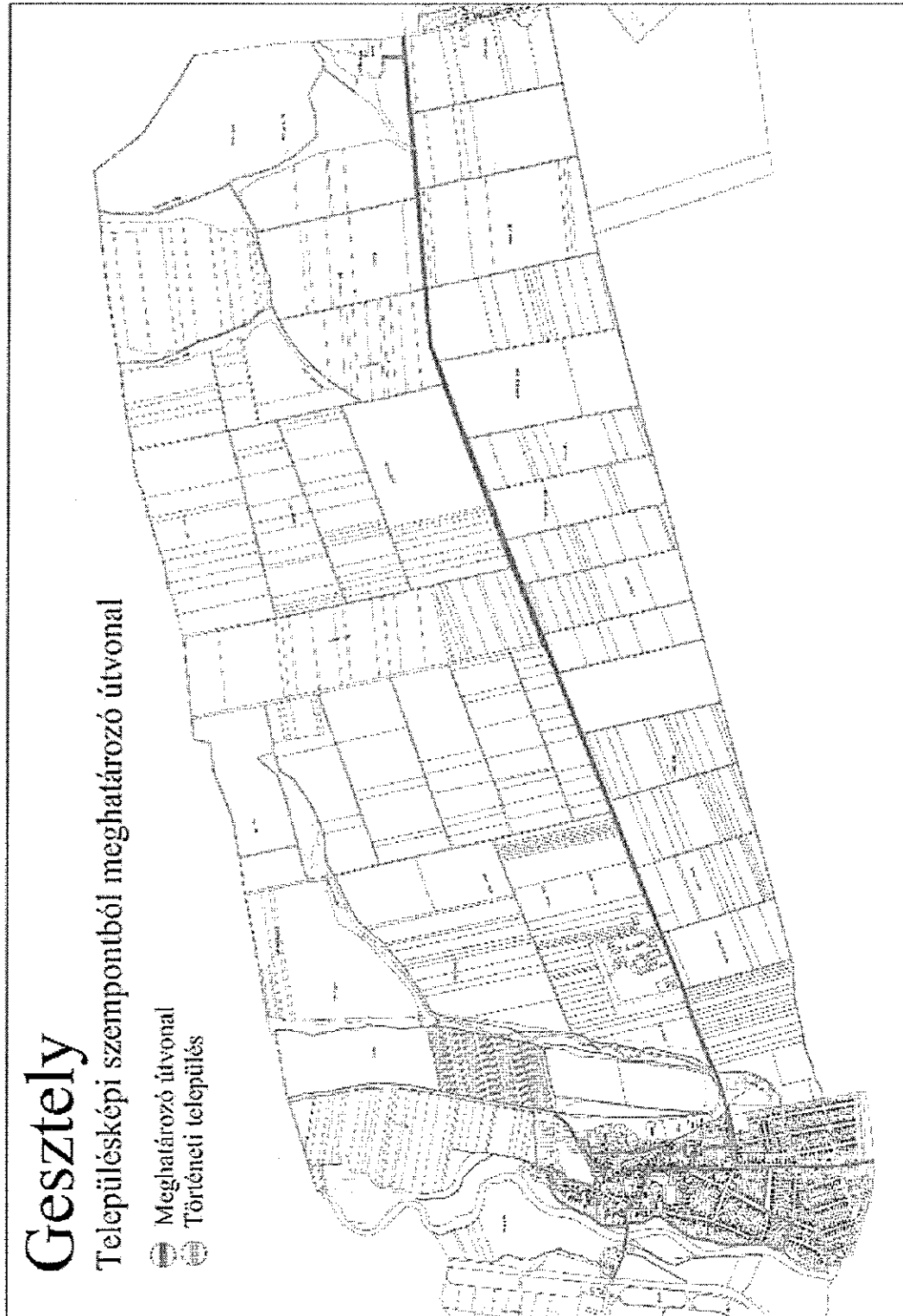
HELYI VÉDETTSEGRE JAVASOLT ÉPÜLETEK:

Ssz.	Hrsz.	Megnevezés	Tulajdonos
HV.-01	Hrsz.: 10	Református templom	Ref. Egyház
HV.-02	Hrsz.: 247/1	Újharangodi Római Katolikus Templom	R.kat. Egyház
HV.-03	Hrsz.: 056	Szeplőtelen Szűz Mária kápolna	R.kat. Egyház
HV.-04	Hrsz.: 254	Puky kúria	Önkormányzat

Sorszám: 2	Hrsz.: 247/1	Utca, házszám: Petőfi utca 34-36.
Megnevezés: Újharangodi Római Katolikus Templom		
Tulajdonviszony: egyházi		
Jelenlegi funkció: r. katolikus templom		
Eredeti funkció: r. katolikus templom		
Építész: Görcsös Ferencné és Lázár Géza		
Építető: r. katolikus egyház		
Építés éve: 1992	<p>Építéstörténet, leírás: Az Újharangodi Római Katolikus Templom építését Dr. Szabó György plébános kezdeményezte. A templomot 1992. október 25-én szentelte fel Dr. Seregély István egri érsek. A Mária képet Szakács Imre szentendrei művész készítette. A Szent István plakett 2001-ben készült, Szidák Vaszil kárpátaljai fafaragó munkája.</p>	
Hatályos védelem:		
Javasolt védelem: HVI		
Adatfelvevő: Ujvári Andor		
Adatfelvétel ideje: 2017. szeptember		

Sorszám: 4	Hrsz.: 254	Utca, házszám: Petőfi u. 44.
Megnevezés: Puky-kúria		
Tulajdonviszony: önkormányzati		
Jelenlegi funkció: Idősek Napközi Otthona		
Eredeti funkció: kúria		
Építész: nem ismert		
Építető: Bizáki Puki István		
Építés éve: XVI-XVII. sz. forduló		
Építéstörténet, leírás: A gesztelyiek tudatában csak "kastély"-nak nevezett épület voltaképpen nem más, mint egy szép nemesi tornácos udvarház, amely a XVI-XVII. század fordulójára idején parasztbarokk stílusban épült. A kastélyhoz tartozott még a "kis-kastély"- ahol az úrfik nevelkedtek - helyén ma az új iskola épülete található, és a "négyes-ház", mely az egykori cselédek lakrésze volt. A négy különálló lakrészrel rendelkező épület a nagykastéllal szemben, a Petőfi Sándor utca Hernád felőli oldalán volt. Lebontásáról az önkormányzat döntött az ezredforduló éveiben.	<p>1800 – 1801 között itt talált otthonra Csokonai Vitéz Mihály, emlékéét emléktábla őrzi.</p>	
Hatályos védelem: Helyi védelem		
Javasolt védelem: HV1		
Adatfelvevő: Ujvári Andor		
Adatfelvétel ideje: 2017. szeptember.		

Településképi szempontból meghatározó terület - történeti településrész és az áthaladás szempontjából meghatározó területek térképe



38	151	lakóház	magántulajdon
39	152	lakóház	magántulajdon
40	153	lakóház	magántulajdon
41	155	lakóház	magántulajdon
42	156/1	lakóház	magántulajdon
43	156/2	lakóház	magántulajdon
44	157/1	lakóház	magántulajdon
45	157/2	lakóház	magántulajdon
46	158/1	lakóház	magántulajdon
47	158/2	lakóház	magántulajdon
48	159	lakóház	magántulajdon
49	160	lakóház	magántulajdon
50	161	lakóház	magántulajdon
51	162/1	lakóház	magántulajdon
52	162/2	lakóház	magántulajdon
53	163	kereskedelmi (bolt)	magántulajdon
54	164	lakóház	magántulajdon
55	165	lakóház	magántulajdon
56	166	lakóház	magántulajdon
57	48	lakóház	magántulajdon
58	47	lakóház	magántulajdon
59	46	lakóház	magántulajdon
60	44	lakóház	magántulajdon
61	43	lakóház	magántulajdon
62	42	lakóház	magántulajdon
63	41	lakóház	magántulajdon
64	40/1	lakóház	magántulajdon
65	40/2	lakóház	magántulajdon
66	39	lakóház	magántulajdon
67	38	lakóház	magántulajdon
68	37	lakóház	magántulajdon
69	36	lakóház	magántulajdon
70	34	lakóház	magántulajdon
71	33/1	lakóház	magántulajdon
72	33/2	lakóház	magántulajdon
73	32	lakóház	magántulajdon
74	31	lakóház	magántulajdon
75	30	lakóház	magántulajdon
76	29	közterület (utca)	önkormányzati
77	28	lakóház	magántulajdon
78	27	lakóház	magántulajdon
79	26	lakóház	magántulajdon
80	25	lakóház	magántulajdon

124	343	lakóház	magántulajdon
125	344	lakóház	magántulajdon
126	345	lakóház	magántulajdon
127	346	lakóház	magántulajdon
128	347	lakóház	magántulajdon
129	348	lakóház	magántulajdon
130	349	lakóház	magántulajdon
131	350	lakóház	magántulajdon
132	351	lakóház	magántulajdon
133	305	közterület (utca)	önkormányzati
134	37	lakóház	magántulajdon
135	329/1	lakóház	magántulajdon
136	329/2	lakóház	magántulajdon
137	328	lakóház	magántulajdon
138	330	lakóház	magántulajdon
139	326	lakóház	magántulajdon
140	325	lakóház	magántulajdon
141	331	lakóház	magántulajdon
142	333	lakóház	magántulajdon
143	334	lakóház	magántulajdon
144	335	lakóház	magántulajdon
145	339/1	lakóház	magántulajdon
146	339/2	lakóház	magántulajdon
147	337	lakóház	magántulajdon
148	338	lakóház	magántulajdon
149	322	lakóház	magántulajdon
150	321	lakóház	magántulajdon
151	320	lakóház	magántulajdon
152	319	lakóház	magántulajdon
153	318	lakóház	magántulajdon
154	317	lakóház	magántulajdon
155	312	lakóház	magántulajdon
156	306/1	lakóház	magántulajdon
157	306/2	lakóház	magántulajdon
158	309	lakóház	magántulajdon
159	310	lakóház	magántulajdon
160	311	lakóház	magántulajdon
161	316	lakóház	magántulajdon
162	313	lakóház	magántulajdon
163	315	lakóház	magántulajdon
164	398/2	lakóház	magántulajdon
165	398/4	lakóház	magántulajdon
166	399/2	lakóház	magántulajdon

210	454/2	lakóház	magántulajdon
211	455/1	lakóház	magántulajdon
212	455/2	lakóház	magántulajdon
213	452/3	lakóház	magántulajdon
214	452/2	lakóház	magántulajdon
215	452/1	lakóház	magántulajdon
216	450/5	lakóház	magántulajdon
217	450/4	lakóház	magántulajdon
218	450/2	lakóház	magántulajdon
219	449	lakóház	magántulajdon
220	456	közterület (utca)	önkormányzati
221	503	lakóház	magántulajdon
222	504	lakóház	magántulajdon
223	505	lakóház	magántulajdon
224	506	lakóház	magántulajdon
225	507	lakóház	magántulajdon
226	508	lakóház	magántulajdon
227	509	lakóház	magántulajdon
228	510	közterület (utca)	önkormányzati
229	514	lakóház	magántulajdon
230	515	lakóház	magántulajdon
231	516	lakóház	magántulajdon
232	517	lakóház	magántulajdon
233	518	lakóház	magántulajdon
234	237	lakóház	magántulajdon
235	236	lakóház	magántulajdon
236	235	lakóház	magántulajdon
237	234	lakóház	magántulajdon
238	233	lakóház	magántulajdon
239	232	lakóház	magántulajdon
240	225/2	lakóház	magántulajdon
241	225/1	intézmény (Közösségi ház)	önkormányzati
242	224/1	lakóház	magántulajdon
243	224/2	lakóház	magántulajdon
244	223	közterület (utca)	önkormányzati
245	222/7	lakóház	magántulajdon
246	222/5	lakóház	magántulajdon
247	221/2	lakóház	magántulajdon
248	220/3	lakóház	magántulajdon
249	220/2	lakóház	magántulajdon
250	220/1	lakóház	magántulajdon
251	219	lakóház	magántulajdon
252	218	lakóház	magántulajdon

296	177	lakóház	magántulajdon
297	176/2	lakóház	magántulajdon
298	176/1	lakóház	magántulajdon
299	175	lakóház	magántulajdon
300	174	lakóház	magántulajdon
301	173	lakóház	magántulajdon
302	172	lakóház	magántulajdon
303	171	lakóház	magántulajdon
304	170	lakóház	magántulajdon
305	169	lakóház	magántulajdon
306	168	közterület (utca)	önkormányzati
307	240/3	lakóház	magántulajdon
308	240/4	lakóház	magántulajdon
309	240/2	lakóház	magántulajdon
310	241/3	lakóház	magántulajdon
311	241/2	lakóház	magántulajdon
312	241/1	lakóház	magántulajdon
313	242	lakóház	magántulajdon
314	243/1	lakóház	magántulajdon
315	243/2	lakóház	magántulajdon
316	246/5	lakóház	magántulajdon
317	246/4	lakóház	magántulajdon
318	244	lakóház	magántulajdon
319	245	lakóház	magántulajdon
320	246/3	lakóház	magántulajdon
321	246/2	lakóház	magántulajdon
322	246/1	lakóház	magántulajdon
323	247/1	lakóház	magántulajdon
324	247/2	lakóház	magántulajdon
325	248	lakóház	magántulajdon
326	252	lakóház	magántulajdon
327	253	lakóház	magántulajdon
328	255/7	intézmény (Általános iskola)	önkormányzati
329	255/8	lakóház	magántulajdon
330	254	intézmény (Idősek klubja)	önkormányzati
331	255/6	intézmény (Óvoda)	önkormányzati
332	255/5	lakóház	magántulajdon
333	255/4	lakóház	magántulajdon
334	255/3	lakóház	magántulajdon
335	255/2	lakóház	magántulajdon
336	251/1	lakóház	magántulajdon
337	251/2	lakóház	magántulajdon
338	250	lakóház	magántulajdon

382	130	lakóház	magántulajdon
383	131	lakóház	magántulajdon
384	133	lakóház	magántulajdon
385	132/1	lakóház	magántulajdon
386	132/2	lakóház	magántulajdon
387	113/4	lakóház	magántulajdon
388	113/3	lakóház	magántulajdon
389	113/1	lakóház	magántulajdon
390	114	lakóház	magántulajdon
391	115	lakóház	magántulajdon
392	116	lakóház	magántulajdon
393	117	lakóház	magántulajdon
394	118	lakóház	magántulajdon
395	119	lakóház	magántulajdon

2.2 melléklet

Településképi szempontból meghatározó terület – meghatározó útvonalak – érintett ingatlanok listája

ssz.	hatsz.	funkció	tulajdon
1	842/4	beépítetlen terület	magántulajdon
2	842/2	beépítetlen terület	magántulajdon
3	842/1	beépítetlen terület	magántulajdon
4	841	közterület (utca)	önkormányzati
5	840	lakóház	magántulajdon
6	837	lakóház	magántulajdon
7	836	lakóház	magántulajdon
8	835	lakóház	magántulajdon
9	834	lakóház	magántulajdon
10	833	lakóház	magántulajdon
11	832	lakóház	magántulajdon
12	831	lakóház	magántulajdon
13	691	közterület (utca)	önkormányzati
14	669/2	lakóház	magántulajdon
15	669/1	lakóház	magántulajdon
16	668	lakóház	magántulajdon
17	667	lakóház	magántulajdon
18	666/1	lakóház	magántulajdon
19	666/2	lakóház	magántulajdon

(2) A cégjelzéseken alkalmazott betűk maximális méretét a homlokzat arányai határozzák meg.

(3) A cégérekre vonatkozó előírások:

- a) csak a fal síkjára merőlegesen helyezhető el;
- b) vállalkozásonként legfeljebb 1 darab helyezhető el, kivéve a sarok helyiség esetét, amikor a két érintett utca felől egy-egy helyezhető el;
- c) felülete a 0,75 m²-t nem haladhatja meg, amely cégér esetében a tartószerkezetet is magában foglaló terület mérete;
- d) a gyalogos közlekedési úrszelvény rendeltetésszerű használatát nem akadályozhatja, a gyalogosok közlekedését nem zavarhatja, biztonságát nem veszélyeztetheti, elhelyezése a földszinti osztópárkány alatt, de minimum 2,50 méteres magasságban lehetséges;
- e) homlokzatonként az elhelyezési magasság, a betűmagasság és a színvilág tekintetében egymáshoz illeszkedően alakítandók ki, figyelembe véve az épület homlokzati kialakítását;
- f) még részben sem takarhatja az épület, épületegyüttes nyílászáró szerkezetét, párkányát, korlátját, és egyéb meghatározó építészeti elemét;
- g) az önálló világító betűkkel megvalósuló cégér kialakításánál a kábeleket a falon belül, vagy takartan kell vezetni.

(4) Cégtáblára, címtáblára, cégfelírra, vonatkozó előírások:

- a) elhelyezése a földszinti portál részeként, vagy a földszinti portál felett, az osztópárkány alatti sávban, de legfeljebb 5 méteres magasságban, a homlokzat tagozataihoz és arányaihoz illeszkedően történhet;
- b) amennyiben az épület földszintjén, illetve az első emeletén olyan kereskedelmi-, szolgáltató- vagy vendéglátó egység létesül, melynek bejárata a közterületről közvetlenül nem látható, az épület földszintjének közterületről látható felületén kihelyezhetők ezen rendeltetési egységek cég- és címtáblái is;
- c) rendeltetési egységenként legfeljebb 1 darab helyezhető el;
- d) vízszintes cégtábla és reklámtábla mérete nem haladhatja meg az üzlet homlokzati felületének 10 %-át;

(5) Felíró táblára vonatkozó előírások:

- a) felíró tábla elhelyezésére a bejárat melletti faltestek vehetők figyelembe;
- b) felülete a 0,75 m²-t nem haladhatja meg, amely felíró tábla esetében a tartószerkezetet is magában foglaló terület méret;
- c) rendeltetési egységenként legfeljebb 2 darab helyezhető el.

(6) A cégjelzés csak a tevékenység folytatásának idejére helyezhető el, illetve létesíthető. A tevékenység megszűnésével egyidejűleg a tevékenységet korábban folytató kártalanítási igény nélkül köteles azt eltávolítani.

63	071/8	mezőgazdasági terület (szántó)	magántulajdon
64	071/7	mezőgazdasági terület (szántó)	magántulajdon
65	071/6	mezőgazdasági terület (szántó)	magántulajdon
66	071/5	mezőgazdasági terület (szántó)	magántulajdon
67	071/4	mezőgazdasági terület (szántó)	magántulajdon
68	071/3	mezőgazdasági terület (szántó)	magántulajdon
69	071/2	mezőgazdasági terület (szántó)	magántulajdon
70	071/1	mezőgazdasági terület (szántó)	magántulajdon
71	070	közterület (utca)	önkormányzati
72	068/2	mezőgazdasági terület (szántó)	magántulajdon
73	068/8	közterület (utca)	önkormányzati
74	068/54	mezőgazdasági terület (szántó)	magántulajdon
75	068/55	mezőgazdasági terület (szántó)	magántulajdon
76	068/24	mezőgazdasági terület (szántó)	magántulajdon
77	068/33	közterület (utca)	önkormányzati
78	068/40	mezőgazdasági terület (szántó)	magántulajdon
79	067	közterület (utca)	önkormányzati
80	066/1	mezőgazdasági terület (szántó)	magántulajdon
81	066/2	közterület (utca)	önkormányzati
82	066/3	mezőgazdasági terület (szántó)	magántulajdon
83	066/9	közterület (utca)	önkormányzati
84	066/10	mezőgazdasági terület (szántó)	magántulajdon
85	066/21	közterület (utca)	önkormányzati
86	066/22	mezőgazdasági terület (szántó)	magántulajdon
87	066/32	közterület (utca)	önkormányzati
88	066/44	mezőgazdasági terület (szántó)	magántulajdon
89	066/36	közterület (utca)	önkormányzati
90	066/38	mezőgazdasági terület (szántó)	magántulajdon
91	065	közterület (utca)	önkormányzati
92	064/2	mezőgazdasági terület (szántó)	magántulajdon
93	064/1	közterület (utca)	önkormányzati
94	064/4	mezőgazdasági terület (szántó)	magántulajdon
95	063	közterület (utca)	önkormányzati
96	062/1	mezőgazdasági terület (szántó)	magántulajdon
97	061	közterület (utca)	önkormányzati
98	060/9	mezőgazdasági terület (szántó)	magántulajdon
99	060/8	közterület (utca)	önkormányzati
100	060/7	mezőgazdasági terület (szántó)	magántulajdon
101	044/2	mezőgazdasági terület (szántó)	magántulajdon
102	040/12	mezőgazdasági terület (szántó)	magántulajdon
103	040/14	mezőgazdasági terület (szántó)	magántulajdon
104	040/13	mezőgazdasági terület (szántó)	magántulajdon
105	040/3	mezőgazdasági terület (szántó)	magántulajdon

149	06	közterület (csatorna)	önkormányzati
150	05/4	közterület (csatorna)	önkormányzati
151	05/5	mezőgazdasági terület (szántó)	magántulajdon
152	986	lakóház	magántulajdon
153	987	lakóház	magántulajdon
154	988	lakóház	magántulajdon
155	989	lakóház	magántulajdon
156	990	közterület (utca)	önkormányzati
157	991	lakóház	magántulajdon
158	992	lakóház	magántulajdon
159	993	lakóház	magántulajdon
160	994	lakóház	magántulajdon
161	995	lakóház	magántulajdon
162	996	lakóház	magántulajdon
163	997	közterület (utca)	önkormányzati
164	217	lakóház	magántulajdon
165	216	lakóház	magántulajdon
166	215	lakóház	magántulajdon
167	214	lakóház	magántulajdon
168	213	lakóház	magántulajdon
169	218	lakóház	magántulajdon
170	219	lakóház	magántulajdon
171	220/1	lakóház	magántulajdon
172	220/2	lakóház	magántulajdon
173	220/3	lakóház	magántulajdon
174	221/2	lakóház	magántulajdon
175	222/5	lakóház	magántulajdon
176	222/7	lakóház	magántulajdon
177	223	közterület (utca)	önkormányzati
178	224/1	lakóház	magántulajdon
179	225/1	intézmény (közösségi ház)	önkormányzati
180	225/2	lakóház	magántulajdon
181	232	lakóház	magántulajdon
182	233	lakóház	magántulajdon
183	234	lakóház	magántulajdon
184	235	lakóház	magántulajdon
185	236	lakóház	magántulajdon
186	237	lakóház	magántulajdon
187	238	lakóház	magántulajdon
188	239/1	lakóház	magántulajdon
189	239/2	lakóház	magántulajdon
190	504	lakóház	magántulajdon
191	456	közterület (utca)	önkormányzati

235	399/1	beépítetlen terület	magántulajdon
236	399/2	lakóház	magántulajdon
237	398/4	lakóház	magántulajdon
238	398/2	beépítetlen terület	magántulajdon
239	315	lakóház	magántulajdon
240	273	lakóház	magántulajdon
241	272/1	lakóház	magántulajdon
242	269/2	lakóház	magántulajdon
243	269/1	lakóház	magántulajdon
244	268	lakóház	magántulajdon
245	267	lakóház	magántulajdon
246	258	lakóház	magántulajdon
247	259	lakóház	magántulajdon
248	260	lakóház	magántulajdon
249	261	lakóház	magántulajdon
250	262	lakóház	magántulajdon
251	263	lakóház	magántulajdon
252	264	lakóház	magántulajdon
253	265	lakóház	magántulajdon
254	277	lakóház	magántulajdon
255	276	közterület (utca)	önkormányzati
256	292/2	lakóház	magántulajdon
257	292/1	lakóház	magántulajdon
258	290	lakóház	magántulajdon
259	299	lakóház	magántulajdon
260	077	Hernád folyó	állami
261	079/2	mezőgazdasági terület (szántó)	magántulajdon
262	0110/10	mezőgazdasági terület (szántó)	magántulajdon
263	0109	mezőgazdasági terület (szántó)	magántulajdon
264	692/3	lakóház	magántulajdon
265	692/2	lakóház	magántulajdon
266	693	lakóház	magántulajdon
267	697/2	közterület (utca)	önkormányzati
268	697/1	lakóház	magántulajdon
269	079/3	lakóház	magántulajdon
270	079/4	közterület (utca)	önkormányzati
271	079/1	lakóház	magántulajdon
272	079/2	lakóház	magántulajdon
273	13	beépítetlen terület	magántulajdon
274	7	beépítetlen terület	magántulajdon
275	168	közterület (utca)	önkormányzati
276	6	lakóház	magántulajdon
277	5	lakóház	magántulajdon

321	653/2	lakóház	magántulajdon
322	652	lakóház	magántulajdon
323	651	lakóház	magántulajdon
324	650	lakóház	magántulajdon
325	649	lakóház	magántulajdon
326	870/2	lakóház	magántulajdon
327	869	lakóház	magántulajdon
328	868	lakóház	magántulajdon
329	867	lakóház	magántulajdon
330	866	lakóház	magántulajdon
331	865	lakóház	magántulajdon
332	862	lakóház	magántulajdon
333	861	közterület (utca)	önkormányzati
334	843/1	beépítetlen terület	magántulajdon
335	843/2	beépítetlen terület	magántulajdon

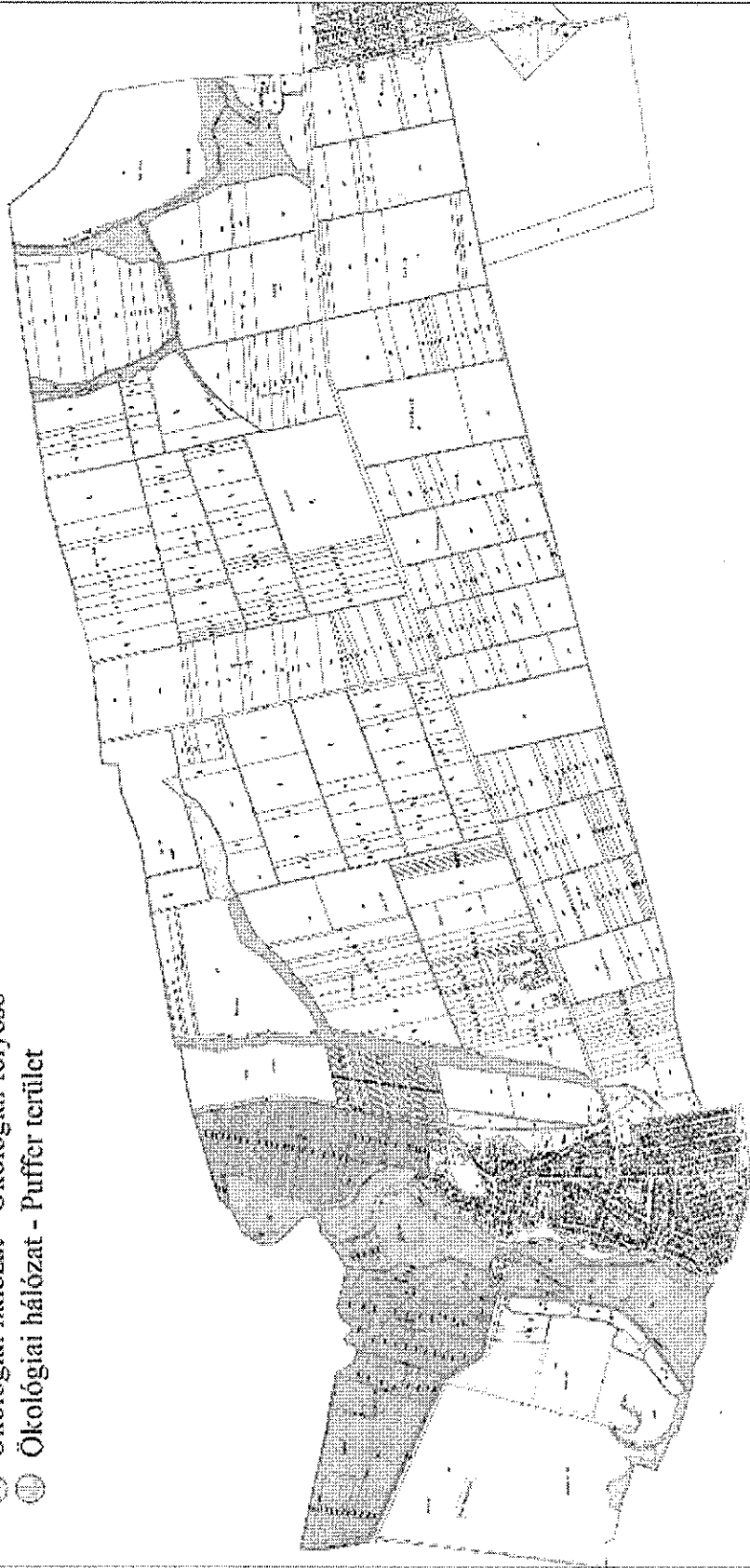
Gesztely	276	műemléki környezet	1194 [22678]	R. k. templom ex-lege műemléki környezete
Gesztely	284	régészeti lelőhely	52178	Hernád u. 5.
Gesztely	285	régészeti lelőhely	52178	Hernád u. 5.
Gesztely	286	régészeti lelőhely	52178	Hernád u. 5.
Gesztely	287	régészeti lelőhely	52178	Hernád u. 5.
Gesztely	289	régészeti lelőhely	52178	Hernád u. 5.
Gesztely	298/1	régészeti lelőhely	52178	Hernád u. 5.
Gesztely	300	régészeti lelőhely	52178	Hernád u. 5.
Gesztely	301	régészeti lelőhely	52178	Hernád u. 5.
Gesztely	302/1	régészeti lelőhely	52178	Hernád u. 5.
Gesztely	302/2	régészeti lelőhely	52178	Hernád u. 5.
Gesztely	303	régészeti lelőhely	52178	Hernád u. 5.
Gesztely	305	régészeti lelőhely	52178	Hernád u. 5.
Gesztely	310	régészeti lelőhely	52178	Hernád u. 5.
Gesztely	311	régészeti lelőhely	52178	Hernád u. 5.
Gesztely	4	műemléki környezet	1194 [22678]	R. k. templom ex-lege műemléki környezete
Gesztely	578/2	régészeti lelőhely	16587	Nagypart
Gesztely	68	régészeti lelőhely	16586	Bolgár földek
Gesztely	69	régészeti lelőhely	16586	Bolgár földek
Gesztely	70	régészeti lelőhely	16586	Bolgár földek
Gesztely	71	régészeti lelőhely	16586	Bolgár földek
Gesztely	72/1	régészeti lelőhely	16586	Bolgár földek
Gesztely	72/2	régészeti lelőhely	16586	Bolgár földek
Gesztely	73	régészeti lelőhely	16586	Bolgár földek
Gesztely	74	régészeti lelőhely	16586	Bolgár földek
Gesztely	75	régészeti lelőhely	16586	Bolgár földek
Gesztely	79/1	régészeti lelőhely	16586	Bolgár földek
Gesztely	79/2	régészeti lelőhely	16586	Bolgár földek
Gesztely	80	régészeti lelőhely	16586	Bolgár földek
Gesztely	81	régészeti lelőhely	16586	Bolgár földek
Gesztely	82/1	régészeti lelőhely	16586	Bolgár földek
Gesztely	82/2	régészeti lelőhely	16586	Bolgár földek
Gesztely	901	régészeti lelőhely	73485	Kinizsi u. 6.
Gesztely	906	régészeti lelőhely	73485	Kinizsi u. 6.
Gesztely	907	régészeti lelőhely	73485	Kinizsi u. 6.
Gesztely	908/1	régészeti lelőhely	73485	Kinizsi u. 6.
Gesztely	908/2	régészeti lelőhely	73485	Kinizsi u. 6.
Gesztely	910	régészeti lelőhely	16587	Nagypart
Gesztely	911	régészeti lelőhely	16587	Nagypart
Gesztely	912	régészeti lelőhely	16587	Nagypart
Gesztely	913/1	régészeti lelőhely	16587	Nagypart
Gesztely	913/2	régészeti lelőhely	16587	Nagypart
Gesztely	914	régészeti lelőhely	16587	Nagypart
Gesztely	915	régészeti lelőhely	16587	Nagypart

Sorok száma: 73 sor

Gesztely

Védelem alatt álló területek - Ökológiai hálózat

- Ökológiai hálózat - Ökológiai folyosó
- Ökológiai hálózat - Puffer terület



3. FÜGGELÉK – HONOS ÉS TÁJIDEGEN FAJOK JEGYZÉKE
(ADATSZOLGÁLTATÓ: ANPI)

TELEPÍTÉSRE JAVASOLT FAJOK JEGYZÉKE

Lombos fafajok

tudományos (latin) elnevezés	magyar elnevezés
<i>Acer campestre</i>	mezei juhar
<i>Acer platanoides</i>	korai juhar
<i>Acer pseudoplatanus</i>	hegyi juhar, jávorfa
<i>Acer tataricum</i>	tatár juhar, feketegyűrű juhar
<i>Alnus glutinosa</i> (allergén)	enyves éger, mézgás éger, berekfa
<i>Alnus incana</i>	hamvas éger
<i>Betula pendula</i> (allergén)	közönséges nyír, bibircses nyír
<i>Betula pubescens</i>	szőrös nyír, pelyhes nyír
<i>Carpinus betulus</i>	közönséges gyertyán
<i>Cerasus avium</i> (<i>Prunus avium</i>)	vadcseresznye, madárcseresznye
<i>Cerasus mahaleb</i> (<i>Prunus mahaleb</i>)	sarjmeggy, török meggy
<i>Fagus sylvatica</i>	közönséges bükk
<i>Fraxinus angustifolia</i> ssp. <i>pannonica</i>	magyar kőris
<i>Fraxinus excelsior</i>	magas kőris
<i>Fraxinus ornus</i>	virágos kőris, mannakőris
<i>Juglans regia</i>	közönséges dió
<i>Malus sylvestris</i>	vadalma
<i>Padus avium</i>	zelnicemeggy, májusfa
<i>Populus alba</i> *	fehér nyár, ezüst nyár
<i>Populus canescens</i> *	szürke nyár
<i>Populus nigra</i> *	fekete nyár, topolyafa, csomoros nyár
<i>Populus tremula</i>	rezgő nyár
<i>Pyrus pyraeaster</i>	vadkörte, vackor
<i>Quercus cerris</i>	csertölgy, cserfa
<i>Quercus petraea</i> (<i>Q. sessiliflora</i>)	kocsánytalan tölgy
<i>Quercus pubescens</i>	molyhos tölgy
<i>Quercus robur</i> (<i>Q. pedunculata</i>)	kocsányos tölgy, mocsártölgy
<i>Salix alba</i> (allergén)	fehér fűz, ezüst fűz
<i>Salix fragilis</i>	törékeny fűz, csörege fűz
<i>Sorbus aria</i>	lisztes berkenye
<i>Sorbus aucuparia</i>	madárberkenye
<i>Sorbus domestica</i>	házi berkenye, fojtóska
<i>Sorbus torminalis</i>	barkóca berkenye, barkócafa
<i>Tilia cordata</i> (<i>T. parviflora</i>)	kislevelű hárs
<i>Tilia platyphyllos</i> (<i>T. grandifolia</i>)	nagylevelű hárs
<i>Ulmus glabra</i> (<i>U. montana</i> , <i>U. scabra</i>)	hegyi szil
<i>Ulmus laevis</i>	vénic szil, lobogós szil, vénicfa
<i>Ulmus minor</i> (<i>Ulmus campestris</i>)	mezei szil, simalevelű mezei szil